





EDICIONES **Ciudad Alternativa**

Por una Ciudad con Participación Popular




PLAN CIGUA

**PLAN DE DESARROLLO
URBANO PARA LA CIÉNAGA
Y LOS GUANDULES**




ANDRÉS NAVARRO
(Coordinador)




Ciudad Alternativa
Por una Ciudad con Participación Popular

INTRODUCCIÓN




I GENERALIDADES.



- 1.1 Ubicación del sector Domingo Savio (barrios La Ciénaga y Los Guandules).
- 1.2 Objetivos.
- 1.3 Estrategias.
- 1.4 Políticas de Desarrollo.
- 1.5 Gestión y Marco Jurídico del Plan.

II PLAN GENERAL




- 2.1 Estructuración.
 - Zonificación.
 - Programas.
 - Etapas de implantación.
 - Grado de reubicación de población.
- 2.2 Programas de Desarrollo.
 - Regularización de la tenencia de la tierra.
 - Saneamiento físico – ambiental y desarrollo ecológico.
 - Reestructuración vial y regularización del tránsito.
 - Desarrollo del transporte terrestre y fluvial.
 - Energía y alumbrado público.
 - Educación escolar y capacitación técnico – laboral.
 - Salud y nutrición.
 - Deporte, recreación y expresiones artísticas.
 - Equipamientos y servicios especiales.
 - Mejoramiento y renovación habitacional.
 - Desarrollo productivo y mejoramiento del consumo.

- Autogestión y fortalecimiento organizativo.
- Prevención y control de contingencias.

- 2.3 Plazos de desarrollo de proyectos por programas.

III PLAN PILOTO



- 3.1 Estructuración.
 - El sentido.
 - El alcance.
 - Unidad Territorial de Desarrollo Progresivo San Rafael (Los Guandules)
 - Unidad Territorial de Desarrollo Progresivo La Marina (La Ciénaga)
- 3.2 Relación de Proyectos.
- 3.3 Perfiles de Proyectos (Estimados de Costos a precios de 1998)